

MAPA DO CELÓW PROJEKTOWYCH

skala 1:500

Numer sekcji: 6.226.27.08.3.2; 6.226.27.08.1.4

Prace polowe:

Prace kameralne:

Puck dnia 14.05.2021

GKK.6640.1833.2021

województwo pomorskie

Powiat pucki

Gmina: Hel [221101_1]

Obręb: Hel [0001]

Nr działki: 206/1, 207/3

Zasięg opracowania: 

Układ współrzędnych prostokątnych płaskich - "2000"

Układ wysokościowy - "PL-EVRF2007-NH"

Mapa do celów projektowych została wykonana bez ustalenia obciążeń służebnościami gruntowymi.

W zakresie opracowania mapa aktualna pod względem S+W+U+E na dzień: 14.05.2021

GEODETA

Czesław Miler
Upr. zaw. G.G.K. nr 16302

USŁUGI GEODEZYJNE

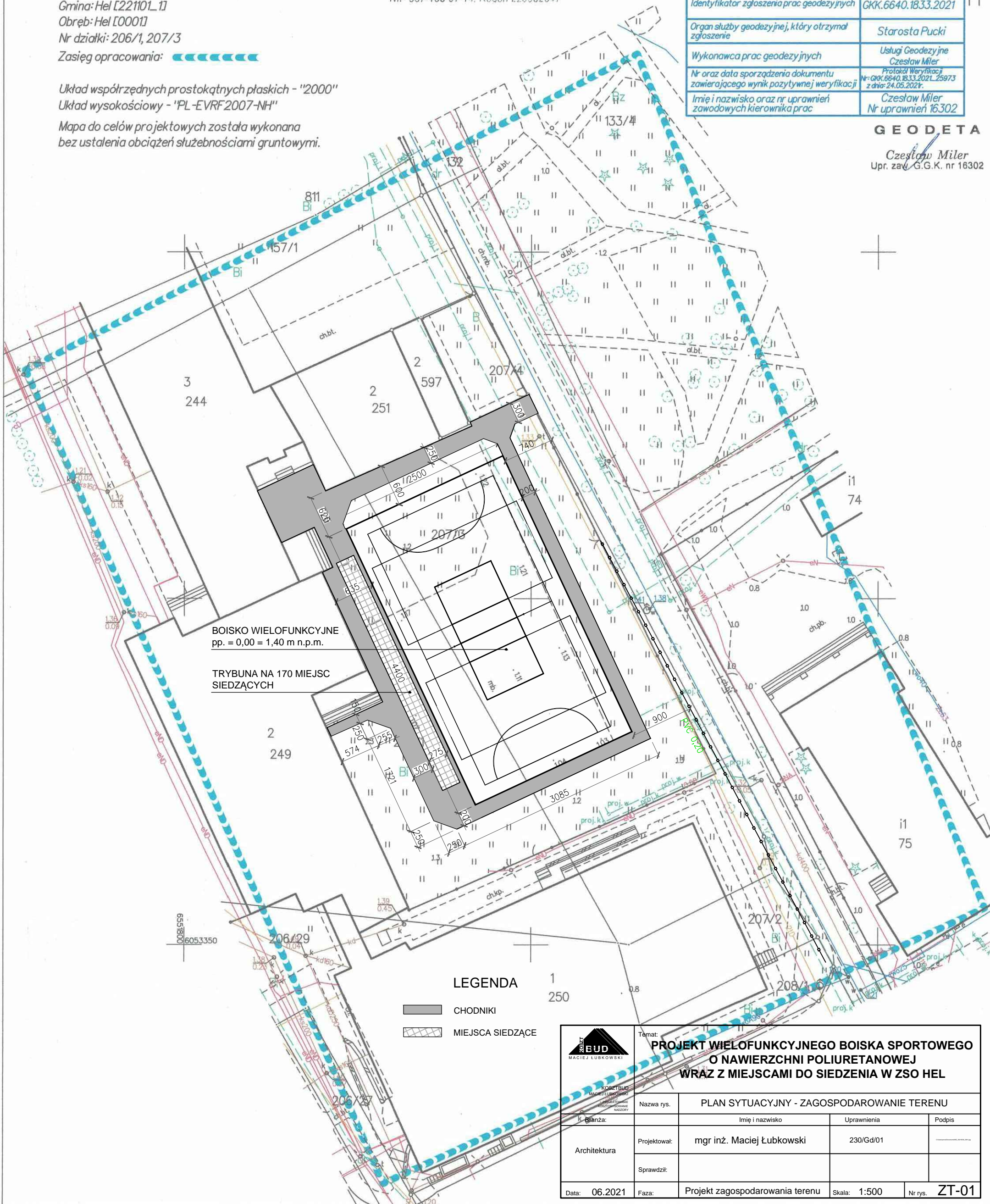
Czesław Miler
ul. Przebendowskiego 15A/2
84-100 PUCK
Tel. 58/673-15-99, 507 752 802
NIP 587-105-97-14, Regon 220052647

Poświadczam, że niniejszy dokument został opracowany w wyniku prac geodezyjnych i kartograficznych, których rezultaty zawiera operat techniczny pozytywnie zweryfikowany. Jednocześnie informuje, że jestem świadomy odpowiedzialności karnej za złożenie fałszywego oświadczenia.



Identyfikator zgłoszenia prac geodezyjnych	GKK.6640.1833.2021
Organ służby geodezyjnej, który otrzymał zgłoszenie	Starosta Pucki
Wykonawca prac geodezyjnych	Usługi Geodezyjne Czesław Miler
Nr oraz data sporządzenia dokumentu zawierającego wynik pozytywnej weryfikacji	Protokół Weryfikacji Nr: GKK.6640.1833.2021.25973 z dnia: 24.05.2021r.
Imię i nazwisko oraz nr uprawnień zawodowych kierownika prac	Czesław Miler Nr uprawnień 16302

GEODETA

Czesław Miler
Upr. zaw. G.G.K. nr 16302



LEGENDA

-  CHODNIKI
-  MIEJSCA SIEDZĄCE



Temat: PROJEKT WIELOFUNKCYJNEGO BOISKA SPORTOWEGO O NAWIERZCHNI POLIURETANOWEJ WRAZ Z MIEJSCAMI DO SIEDZENIA W ZSO HEL			
Nazwa rys. PLAN SYTUACYJNY - ZAGOSPODAROWANIE TERENU			
Architektura	Imię i nazwisko	Uprawnienia	Podpis
	mgr inż. Maciej Łubkowski	230/Gd/01	
	Sprawdził:		
Data: 06.2021	Faza: Projekt zagospodarowania terenu	Skala: 1:500	Nr rys. ZT-01